

**UCHWAŁA NR XXXVII/366/06
RADY MIEJSKIEJ W SIERAKOWIE
z dnia 6 lipca 2006 r.**

**w sprawie miejscowego planu zagospodarowania przestrzennego
działki o numerze ewidencyjnym 88/3 we wsi Ławica**

Na podstawie art. 20 ust. 1 ustawy z dnia 27 marca 2003 r. o planowaniu i zagospodarowaniu przestrzennym (Dz. U. z 2003 r. Nr 80, poz. 717, z późn. zm.) Rada Miejska w Sierakowie uchwala, co następuje:

**Rozdział 1
Przepisy ogólne**

§ 1.

1. Uchwala się miejscowy plan zagospodarowania przestrzennego działki o numerze ewidencyjnym 88/3 we wsi Ławica, zwany dalej miejscowym planem.
2. Miejscowy plan, o którym mowa w ust. 1, obowiązuje na obszarze o powierzchni 6,8629 ha.
3. Granicę obszaru objętego miejscowym planem, określa część graficzna.

§ 2.

Integralnymi częściami uchwały są:

- 1) część graficzna – stanowiąca załącznik nr 1;
- 2) Rozstrzygnięcie o sposobie rozpatrzenia uwag do projektu miejscowego planu – stanowiące załącznik nr 2;
- 3) Rozstrzygnięcie o sposobie realizacji, zapisanych w miejscowym planie, inwestycji z zakresu infrastruktury technicznej, które należą do zadań własnych gminy, oraz zasadach ich finansowania, zgodnie z przepisami o finansach publicznych – stanowiące załącznik nr 3.

§ 3.

Ilekroć w uchwale jest mowa o:

- 1) nieprzekraczalnej linii zabudowy – należy przez to rozumieć linię, która wraz z linią rozgraniczającą drogi lub granicą lasu wyznacza obszar, w którym zakazuje się lokalizowania budynków,
- 2) liniach podziału wewnętrznego – należy przez to rozumieć postulowany przebieg granic działek przy dokonywaniu podziału terenu.

Rozdział 2

**Przeznaczenie terenów oraz linie rozgraniczające tereny
o różnym przeznaczeniu lub różnych zasadach zagospodarowania**

§ 4.

1. Tereny oznaczone symbolami 1.ML do 5.ML przeznacza się na cele zabudowy letniskowej.
2. Na terenach, o których mowa w ust. 1, można lokalizować wyłącznie:

- 1) budynki letniskowe;
- 2) obiekty małej architektury.

§ 5.

1. Tereny oznaczone symbolami **6.KDW** do **8.KDW** przeznacza się na cele dróg wewnętrznych.
2. Na terenach, o których mowa w ust. 1, można lokalizować wyłącznie urządzenia służące komunikacji i sieci infrastruktury technicznej.

§ 6.

1. Tereny oznaczone symbolami **9.KX** do **11.KX** przeznacza się na cele dróg pieszych.
2. Na terenach, o których mowa w ust. 1, można lokalizować wyłącznie urządzenia służące komunikacji pieszej i sieci infrastruktury technicznej.

§ 7.

1. Tereny oznaczone symbolami **12.E** przeznacza się na cele urządzeń elektroenergetycznych.
2. Na terenach, o których mowa w ust. 1, można lokalizować wyłącznie stacje transformatorowe służące zasilaniu terenów objętych miejscowym planem.

§ 8.

Linie rozgraniczające tereny oraz symbole graficzne terenów o różnym przeznaczeniu lub różnych zasadach zagospodarowania określa część graficzna.

Rozdział 3 **Zasady ochrony i kształtowania ładu przestrzennego**

§ 9.

1. Obowiązuje następująca geometria dachów:
 - 1) dachy strome;
 - 2) nachylenie połaci dachowych 45°.
2. Połacie dachowe muszą się zbiegać w kalenicy.
3. Dachy budynków muszą być pokryte dachówką ceramiczną.

§ 10.

Zakazuje się lokalizacji obiektów tymczasowych z wyjątkiem obiektów niezbędnych przy budowie budynków i budowli, wznoszonych na czas budowy, jako jej zaplecze oraz na czas nie dłuższy niż czas trwania budowy.

§ 11.

Zakazuje się umieszczania szyldów i reklam.

Rozdział 4

Zasady ochrony środowiska, przyrody i krajobrazu kulturowego

§ 12.

1. Obszar objęty miejscowym planem podlega ochronie wynikającej z jego położenia w granicach Sierakowskiego Parku Krajobrazowego powołanego rozporządzeniem nr 6/91 Wojewody Poznańskiego z dnia 12.08.1991 r. w sprawie utworzenia Sierakowskiego Parku Krajobrazowego (Dz. Urz. Woj. Poznańskiego Nr 11 z 16.08.1991 r.).
2. Zasady ochrony są określone w przepisach odrębnych, w aktualnych dokumentach o powołaniu Parku oraz obowiązujących dokumentach planistycznych.

§ 13.

Do czasu wybudowania wodociągu w najbliższej położonej drodze publicznej dopuszcza się pobór wody z ujęć indywidualnych.

§ 14.

1. Odprowadzenie ścieków komunalnych nastąpi do gminnej sieci kanalizacji sanitarnej.
2. Do czasu wybudowania sieci, o której mowa w ust. 1, dopuszcza się gromadzenie ścieków bytowych w szczelnych, bezodpływowych zbiornikach na ścieki.
3. Zakazuje się budowy indywidualnych, przydomowych oczyszczalni ścieków.

§ 15.

Odpady, po ich wstępnej segregacji, należy gromadzić w pojemnikach na odpady i usuwać je, zgodnie z gminnym planem gospodarki odpadami.

§ 16.

Wody opadowe z dachów budynków odprowadzać należy do gruntu.

§ 17.

Do ogrzewania budynków należy stosować urządzenia i źródła energii spełniające obowiązujące normy ekologiczne.

Rozdział 5

Zasady ochrony dziedzictwa kulturowego i zabytków oraz dóbr kultury współczesnej

§ 18.

1. Nie określa się terenów wymagających ustalenia zasad ochrony dziedzictwa kulturowego i zabytków oraz dóbr kultury współczesnej.
2. W razie przypadkowego odkrycia podczas prac ziemnych obiektów archeologicznych, zastosowanie mają przepisy odrębne.

Rozdział 6

Wymagania wynikające z potrzeb kształtowania przestrzeni publicznych

§ 19.

Nie określa się terenów przestrzeni publicznych.

Rozdział 7
Parametry i wskaźniki kształtowania zabudowy
oraz zagospodarowania terenu, w tym linie zabudowy,
gabaryty obiektów i wskaźniki intensywności zabudowy

§ 20.

Określa się następujące nieprzekraczalne linie zabudowy usytuowane w odległości:

- 1) od linii rozgraniczających dróg wewnętrznych – 6 m;
- 2) od linii rozgraniczających dróg pieszych – 3 m;
- 3) od granicy lasu – 10 m.

§ 21.

Określa się następujące parametry dla dróg:

- 1) dróg wewnętrznych:
 - a) szerokość w liniach rozgraniczających – 10 m,
 - b) drogi kształtowane jako ulice ruchu uspokojonego, jednoprzestrzenne, z nawierzchnią rozbieralną i zielenią;
- 2) dróg pieszych:
 - a) szerokość w liniach rozgraniczających – 5 m,
 - b) drogi jednoprzestrzenne o nieutwardzonej nawierzchni lub nawierzchni rozbieralnej na podsypce piaskowej.

§ 22.

Na cele zabudowy można przeznaczyć nie więcej niż 25% powierzchni działki budowlanej.

§ 23.

Na cele powierzchni terenu biologicznie czynnej należy przeznaczyć nie mniej niż 70% powierzchni działki budowlanej.

§ 24.

1. Obiekty nie mogą mieć wysokości większej niż 9 m i nie większej niż 2 kondygnacje nadziemne.
2. Wysokość podmurówki nie może być większa niż 0,5 m, licząc od poziomu terenu.
3. Dopuszcza się wykonanie jednej kondygnacji podziemnej.

Rozdział 8

Granice i sposoby zagospodarowania terenów lub obiektów
podlegających ochronie, ustalonych na podstawie odrębnych przepisów,
w tym terenów górniczych, a także narażonych na niebezpieczeństwo
powodzi oraz zagrożonych osuwaniem się mas ziemnych

§ 25.

Nie określa się terenów lub obiektów podlegających ochronie na podstawie odrębnych przepisów, wymagających ustalenia granic i sposobów zagospodarowania, w tym terenów górniczych, a także narażonych na niebezpieczeństwo powodzi oraz zagrożonych osuwaniem się mas ziemnych.

Rozdział 9
Szczegółowe zasady i warunki scalania i podziału
nieruchomości objętych miejscowym planem

§ 26.

Działki powstające z podziału geodezyjnego nie mogą mieć powierzchni mniejszej niż 2000 m² lub zgodnie z liniami podziału wewnętrznego określonego w części graficznej.

§ 27.

Nie określa się terenów wymagających scalania i podziału nieruchomości w rozumieniu przepisów odrębnych.

Rozdział 10

Szczególne warunki zagospodarowania terenów oraz ograniczenia w ich użytkowaniu,
w tym zakaz zabudowy

§ 28.

Nie określa się terenów wymagających ustalenia szczególnych warunków zagospodarowania oraz ograniczeń w ich użytkowaniu, w tym zakazu zabudowy.

Rozdział 11

Zasady modernizacji, rozbudowy i budowy systemów
komunikacji i infrastruktury technicznej

§ 29.

Obsługa komunikacyjna terenów nastąpi z przyległej drogi dojazdowej włączonej w drogę powiatową nr 115 poprzez istniejący zjazd.

§ 30.

1. Ustala się wyposażenie terenów w sieci infrastruktury technicznej, a w tym w sieci: wodociągowej, kanalizacji sanitarnej, elektroenergetycznej i gazowej.
2. Istniejące sieci infrastruktury technicznej można w miarę potrzeb modernizować i rozbudowywać na podstawie projektów budowlanych.
3. Sieci należy prowadzić jako podziemne.
4. Podłączenie do sieci może nastąpić wyłącznie na warunkach wydanych przez ich dysponentów.

§ 31.

Zasilanie budynków w energię elektryczną nastąpi z sieci elektroenergetycznej.

§ 32.

Rozwój gminnej sieci wodociągowej nastąpi zgodnie z wieloletnim planem inwestycyjnym.

§ 33.

Rozwój gminnej sieci kanalizacji sanitarnej nastąpi zgodnie z wieloletnim planem inwestycyjnym.

§ 34.

Z zastrzeżeniem § 17, budynki ogrzewać należy z indywidualnych źródeł ciepła.

Rozdział 12 **Sposób i termin tymczasowego zagospodarowania,** **urządzania i użytkowania terenu**

§ 35.

Nie określa się terenów wymagających ustalenia sposobów i terminów ich tymczasowego zagospodarowania, urządzania i użytkowania.

Rozdział 13 **Stawki procentowe, na podstawie których ustala się opłatę,** **o której mowa art. 36 ust. 4**

§ 36.

Określa się stawkę procentową w wysokości:

- 1) dla terenów zabudowy letniskowej ML – 30%;
- 2) dla terenów dróg wewnętrznych KDW – 10%;
- 3) dla terenów dróg pieszych KX – 10%;
- 4) dla terenów urządzeń elektroenergetycznych E – 10%.

Rozdział 14 **Przepisy końcowe**

§ 37.

W świetle ustawy z dnia 3 lutego 1995 r. o ochronie gruntów rolnych i leśnych (tekst jednolity: Dz. U. z 2004 r. Nr 121, poz. 1266, z późn. zm.) tereny objęte miejscowym planem uzyskały zgodę w decyzji nr RR.IX.7.77110-2451/05 z dnia 22.03.2005 r. Wojewody Wielkopolskiego na zmianę przeznaczenia gruntów rolnych klas IV: RIVa – grunty orne klasy IVa o powierzchni 1,5330 ha i RIVb – grunty orne klasy IVb o powierzchni 5,3299 ha, na cele nierolnicze.

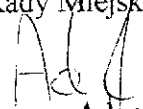
§ 38.

Wykonanie uchwały powierza się Burmistrzowi Gminy Sieraków.

§ 39.

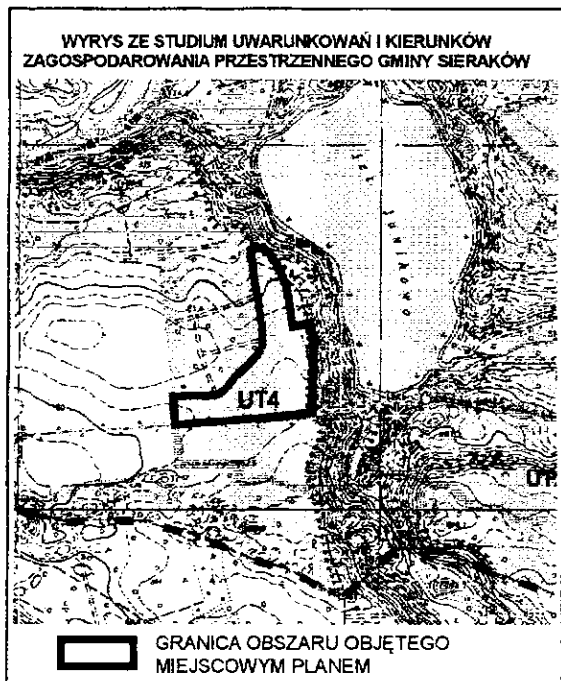
Uchwała wchodzi w życie po upływie 30 dni od ogłoszenia w Dzienniku Urzędowym Województwa Wielkopolskiego.

Przewodniczący
Rady Miejskiej

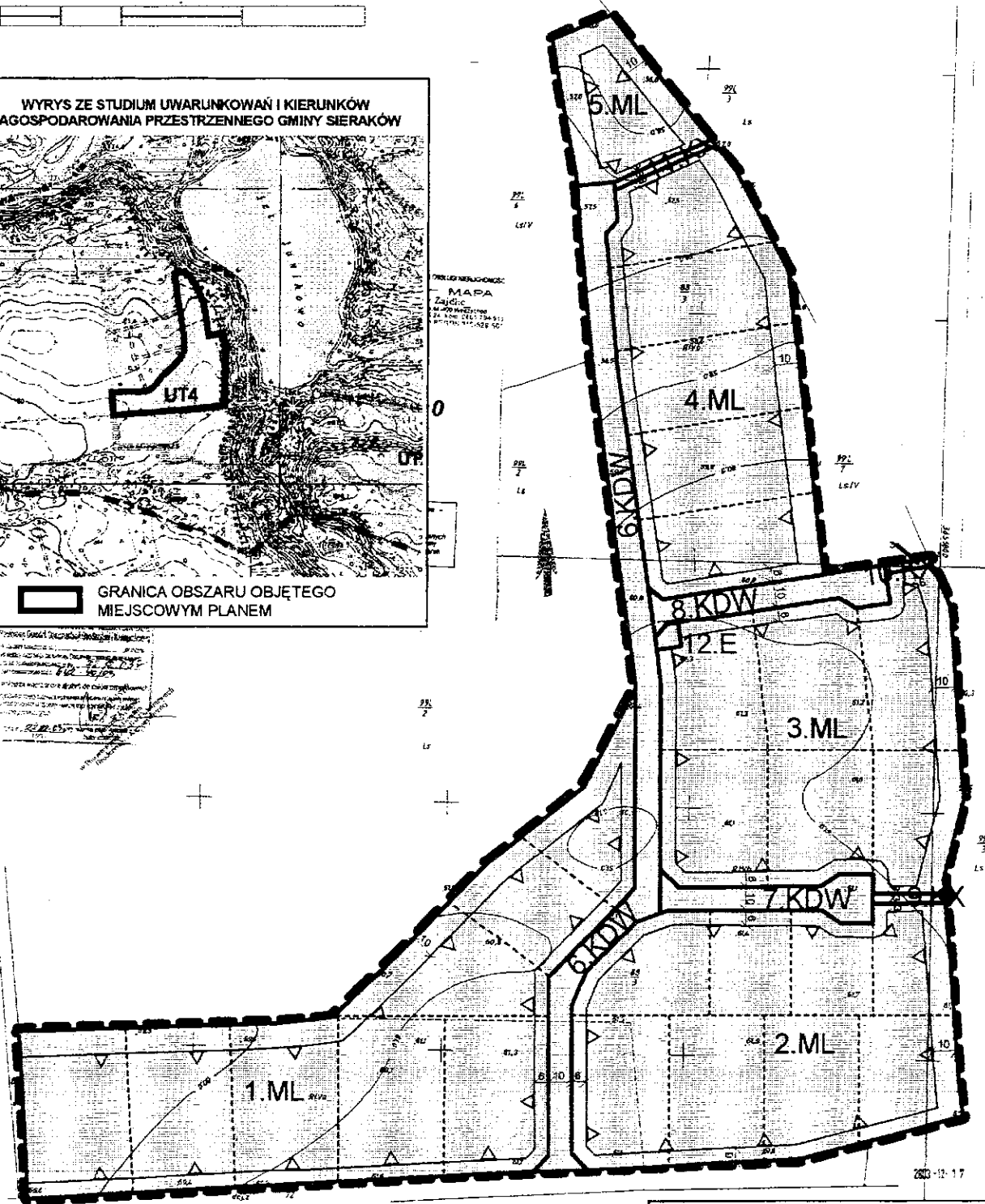

Grzegorz Adamczak

MIEJSCOWY PLAN ZAGOSPODAROWANIA PRZESTRZENNEGO DZIAŁKI O NUMERZE EWIDENCYJNYM 88/3 WE WSI ŁAWICA

50 0 50 100 metrów



Wzrost: 22.02.2006
Miejscowy Plan Zagospodarowania Przestrzennego
Działki o numerze ewidencyjnym 88/3 we wsi Ławica
Gmina Sieraków
Powiat Łódzki
Lp. 1. Nazwa i adres inwestora: mgr inż. Daria Ziemkowska (członek ZOJU nr Z-180)
Lp. 2. Nazwa i adres wykonawcy: mgr inż. Alicja Pogorzelska
Lp. 3. Nazwa i adres inwestora: mgr inż. Adam Wasielewski
Lp. 4. Nazwa i adres inwestora: mgr inż. Alicja Pogorzelska
Lp. 5. Nazwa i adres inwestora: mgr inż. Adam Wasielewski
Lp. 6. Nazwa i adres inwestora: mgr inż. Alicja Pogorzelska
Lp. 7. Nazwa i adres inwestora: mgr inż. Adam Wasielewski
Lp. 8. Nazwa i adres inwestora: mgr inż. Alicja Pogorzelska
Lp. 9. Nazwa i adres inwestora: mgr inż. Adam Wasielewski
Lp. 10. Nazwa i adres inwestora: mgr inż. Alicja Pogorzelska
Lp. 11. Nazwa i adres inwestora: mgr inż. Adam Wasielewski
Lp. 12. Nazwa i adres inwestora: mgr inż. Alicja Pogorzelska
Lp. 13. Nazwa i adres inwestora: mgr inż. Adam Wasielewski
Lp. 14. Nazwa i adres inwestora: mgr inż. Alicja Pogorzelska
Lp. 15. Nazwa i adres inwestora: mgr inż. Adam Wasielewski
Lp. 16. Nazwa i adres inwestora: mgr inż. Alicja Pogorzelska
Lp. 17. Nazwa i adres inwestora: mgr inż. Adam Wasielewski
Lp. 18. Nazwa i adres inwestora: mgr inż. Alicja Pogorzelska
Lp. 19. Nazwa i adres inwestora: mgr inż. Adam Wasielewski
Lp. 20. Nazwa i adres inwestora: mgr inż. Alicja Pogorzelska
Lp. 21. Nazwa i adres inwestora: mgr inż. Adam Wasielewski
Lp. 22. Nazwa i adres inwestora: mgr inż. Alicja Pogorzelska
Lp. 23. Nazwa i adres inwestora: mgr inż. Adam Wasielewski
Lp. 24. Nazwa i adres inwestora: mgr inż. Alicja Pogorzelska
Lp. 25. Nazwa i adres inwestora: mgr inż. Adam Wasielewski
Lp. 26. Nazwa i adres inwestora: mgr inż. Alicja Pogorzelska
Lp. 27. Nazwa i adres inwestora: mgr inż. Adam Wasielewski
Lp. 28. Nazwa i adres inwestora: mgr inż. Alicja Pogorzelska
Lp. 29. Nazwa i adres inwestora: mgr inż. Adam Wasielewski
Lp. 30. Nazwa i adres inwestora: mgr inż. Alicja Pogorzelska
Lp. 31. Nazwa i adres inwestora: mgr inż. Adam Wasielewski
Lp. 32. Nazwa i adres inwestora: mgr inż. Alicja Pogorzelska
Lp. 33. Nazwa i adres inwestora: mgr inż. Adam Wasielewski
Lp. 34. Nazwa i adres inwestora: mgr inż. Alicja Pogorzelska
Lp. 35. Nazwa i adres inwestora: mgr inż. Adam Wasielewski
Lp. 36. Nazwa i adres inwestora: mgr inż. Alicja Pogorzelska
Lp. 37. Nazwa i adres inwestora: mgr inż. Adam Wasielewski
Lp. 38. Nazwa i adres inwestora: mgr inż. Alicja Pogorzelska
Lp. 39. Nazwa i adres inwestora: mgr inż. Adam Wasielewski
Lp. 40. Nazwa i adres inwestora: mgr inż. Alicja Pogorzelska
Lp. 41. Nazwa i adres inwestora: mgr inż. Adam Wasielewski
Lp. 42. Nazwa i adres inwestora: mgr inż. Alicja Pogorzelska
Lp. 43. Nazwa i adres inwestora: mgr inż. Adam Wasielewski
Lp. 44. Nazwa i adres inwestora: mgr inż. Alicja Pogorzelska
Lp. 45. Nazwa i adres inwestora: mgr inż. Adam Wasielewski
Lp. 46. Nazwa i adres inwestora: mgr inż. Alicja Pogorzelska
Lp. 47. Nazwa i adres inwestora: mgr inż. Adam Wasielewski
Lp. 48. Nazwa i adres inwestora: mgr inż. Alicja Pogorzelska
Lp. 49. Nazwa i adres inwestora: mgr inż. Adam Wasielewski
Lp. 50. Nazwa i adres inwestora: mgr inż. Alicja Pogorzelska
Lp. 51. Nazwa i adres inwestora: mgr inż. Adam Wasielewski
Lp. 52. Nazwa i adres inwestora: mgr inż. Alicja Pogorzelska
Lp. 53. Nazwa i adres inwestora: mgr inż. Adam Wasielewski
Lp. 54. Nazwa i adres inwestora: mgr inż. Alicja Pogorzelska
Lp. 55. Nazwa i adres inwestora: mgr inż. Adam Wasielewski
Lp. 56. Nazwa i adres inwestora: mgr inż. Alicja Pogorzelska
Lp. 57. Nazwa i adres inwestora: mgr inż. Adam Wasielewski
Lp. 58. Nazwa i adres inwestora: mgr inż. Alicja Pogorzelska
Lp. 59. Nazwa i adres inwestora: mgr inż. Adam Wasielewski
Lp. 60. Nazwa i adres inwestora: mgr inż. Alicja Pogorzelska
Lp. 61. Nazwa i adres inwestora: mgr inż. Adam Wasielewski
Lp. 62. Nazwa i adres inwestora: mgr inż. Alicja Pogorzelska
Lp. 63. Nazwa i adres inwestora: mgr inż. Adam Wasielewski
Lp. 64. Nazwa i adres inwestora: mgr inż. Alicja Pogorzelska
Lp. 65. Nazwa i adres inwestora: mgr inż. Adam Wasielewski
Lp. 66. Nazwa i adres inwestora: mgr inż. Alicja Pogorzelska
Lp. 67. Nazwa i adres inwestora: mgr inż. Adam Wasielewski
Lp. 68. Nazwa i adres inwestora: mgr inż. Alicja Pogorzelska
Lp. 69. Nazwa i adres inwestora: mgr inż. Adam Wasielewski
Lp. 70. Nazwa i adres inwestora: mgr inż. Alicja Pogorzelska
Lp. 71. Nazwa i adres inwestora: mgr inż. Adam Wasielewski
Lp. 72. Nazwa i adres inwestora: mgr inż. Alicja Pogorzelska
Lp. 73. Nazwa i adres inwestora: mgr inż. Adam Wasielewski
Lp. 74. Nazwa i adres inwestora: mgr inż. Alicja Pogorzelska
Lp. 75. Nazwa i adres inwestora: mgr inż. Adam Wasielewski
Lp. 76. Nazwa i adres inwestora: mgr inż. Alicja Pogorzelska
Lp. 77. Nazwa i adres inwestora: mgr inż. Adam Wasielewski
Lp. 78. Nazwa i adres inwestora: mgr inż. Alicja Pogorzelska
Lp. 79. Nazwa i adres inwestora: mgr inż. Adam Wasielewski
Lp. 80. Nazwa i adres inwestora: mgr inż. Alicja Pogorzelska
Lp. 81. Nazwa i adres inwestora: mgr inż. Adam Wasielewski
Lp. 82. Nazwa i adres inwestora: mgr inż. Alicja Pogorzelska
Lp. 83. Nazwa i adres inwestora: mgr inż. Adam Wasielewski
Lp. 84. Nazwa i adres inwestora: mgr inż. Alicja Pogorzelska
Lp. 85. Nazwa i adres inwestora: mgr inż. Adam Wasielewski
Lp. 86. Nazwa i adres inwestora: mgr inż. Alicja Pogorzelska
Lp. 87. Nazwa i adres inwestora: mgr inż. Adam Wasielewski
Lp. 88. Nazwa i adres inwestora: mgr inż. Alicja Pogorzelska
Lp. 89. Nazwa i adres inwestora: mgr inż. Adam Wasielewski
Lp. 90. Nazwa i adres inwestora: mgr inż. Alicja Pogorzelska
Lp. 91. Nazwa i adres inwestora: mgr inż. Adam Wasielewski
Lp. 92. Nazwa i adres inwestora: mgr inż. Alicja Pogorzelska
Lp. 93. Nazwa i adres inwestora: mgr inż. Adam Wasielewski
Lp. 94. Nazwa i adres inwestora: mgr inż. Alicja Pogorzelska
Lp. 95. Nazwa i adres inwestora: mgr inż. Adam Wasielewski
Lp. 96. Nazwa i adres inwestora: mgr inż. Alicja Pogorzelska
Lp. 97. Nazwa i adres inwestora: mgr inż. Adam Wasielewski
Lp. 98. Nazwa i adres inwestora: mgr inż. Alicja Pogorzelska
Lp. 99. Nazwa i adres inwestora: mgr inż. Adam Wasielewski
Lp. 100. Nazwa i adres inwestora: mgr inż. Alicja Pogorzelska



2006-12-17
JERZY ZAJDŁIC
PROJEKTOWAŁ I WYKONAŁ
M. Skala 1:500
M. Skala 1:500

ZESPÓŁ AUTORSKI
mgr inż. Daria Ziemkowska
(członek ZOJU nr Z-180)
mgr Maciej Lewandowicz
mgr inż. Alicja Pogorzelska
mgr inż. Adam Wasielewski
Olga Sutarska

OZNACZENIA

	GRANICA OPRACOWANIA PLANU
	LINIE ROZGRANICZAJĄCE TERENY O RÓŻNYM PRZEZNACZENIU LUB RÓŻNYCH ZASADACH ZAGOSPODAROWANIA
	POSTULOWANE LINIE PODZIAŁU WEWNĘTRZNEGO NIEPRZEKRACZALNE LINIE ZABUDOWY
	TERENY ZABUDOWY LETNISKOWEJ
	DROGA DOJAZDOWA
	DROGA PIEŠA
	TERENY URZĄDZEŃ ELEKTROENERGETYCZNYCH

Załącznik nr 2 do Uchwały Nr XXXVII/366/06 Rady Miejskiej w Sierakowie z dnia 6 lipca 2006 r. w sprawie miejscowego planu zagospodarowania przestrzennego działki o numerze ewidencyjnym 88/3 we wsi Ławica

**Rozstrzygnięcie o sposobie rozpatrzenia uwag
do projektu miejscowego planu**

Na podstawie art. 20 ust. 1 ustawy z 27 marca 2003 r. o planowaniu i zagospodarowaniu przestrzennym (Dz. U. Nr 80 poz. 717, z późn. zm.) Rada Miejska w Sierakowie, w oparciu o oświadczenia Burmistrza Gminy Sieraków z dnia 14.04.2006 r. w sprawie braku uwag do projektu miejscowego planu zagospodarowania przestrzennego wyłożonego do publicznego wglądu wraz z prognozą skutków wpływu ustaleń planu na środowisko, nie rozstrzyga się o sposobie ich rozpatrzenia.

Załącznik nr 3 do Uchwały Nr XXXVII/366/06 Rady Miejskiej w Sierakowie z dnia 6 lipca 2006 r. sprawie miejscowego planu zagospodarowania przestrzennego działki o numerze ewidencyjnym 88/3 we wsi Ławica

Rozstrzygnięcie o sposobie realizacji, zapisanych w miejscowym planie, inwestycji z zakresu infrastruktury technicznej, które należą do zadań własnych gminy, oraz zasadach ich finansowania, zgodnie z przepisami o finansach publicznych

Na podstawie art. 20 ust. 1 ustawy z 27 marca 2003 r. o planowaniu i zagospodarowaniu przestrzennym (Dz. U. Nr 80, poz. 717, z późn. zm.), art. 7 ust. 1 pkt 2 i 3 ustawy z dnia 8 marca 1990 r. o samorządzie gminnym (tekst jednolity: Dz. U. z 2001 r. Nr 142 poz. 1591, z późn. zm.) i art. 167 ust 2 pkt 1 ustawy z dnia 30 czerwca 2005 r. o finansach publicznych (Dz. U. Nr 249, poz. 2104, z późn. zm.) Rada Miejska w Sierakowie rozstrzyga, co następuje:

1. Zapisanymi w miejscowym planie zagospodarowania przestrzennego terenów zabudowy letniskowej inwestycjami z zakresu infrastruktury technicznej służącymi zaspokajaniu zbiorowych potrzeb mieszkańców, które należą, zgodnie z art. 7 ust. 1 pkt 2 i 3 ustawy z dnia 8 marca 1990 r. o samorządzie gminnym (tekst jednolity: Dz. U. z 2001 r. Nr 142 poz. 1591, z późn. zm.), do zadań własnych gminy, są:
 - budowa kolektora sanitarnego \varnothing 315 o długości ok. 5250 m – 3.034.500 zł,
 - budowa wodociągu \varnothing 160 o długości ok. 5250 m – 1.816.500zł.
2. Finansowanie zapisanych w miejscowym planie wyżej wymienionych inwestycji z zakresu infrastruktury technicznej, które należą do zadań własnych gminy, podlega przepisom zawartym w art. 167 ust 2 pkt 1 ustawy z dnia 30 czerwca 2005 r. o finansach publicznych (Dz. U. Nr 249, poz. 2104, z późn. zm.), przy czym limity wydatków budżetowych na wieloletnie programy inwestycyjne są ujęte każdorazowo w budżecie gminy na dany rok.